

Zoznam majetku

Navrhovateľ berie na vedomie, že majetok nie je novou vecou a je odpredávaný v stave v akom stojí a leží.

Železničný zvršok

Piešťany – Trebatice:

Koľajový rošt, koľaj č. 1, km 0,700 – km 1,129 → tvar koľajnice T, rozdelenie „c“, rozponové podkladnice, tuhé zvierky

Koľajový rošt, koľaj č. 1, km 1,129 – km 1,410 → tvar koľajnice T, rozdelenie „c“, rozponové podkladnice, tuhé zvierky

Koľajový rošt, koľaj č. 1, km 1,410 – km 3,105 → tvar koľajnice 49 E1, betónový podval PB2, rozdelenie „d“, rozponové podkladnice, tuhé zvierky

Koľajový rošt, koľaj č. 1, km 3,105 – km 4,354 → tvar koľajnice T, rozdelenie „d“, rozponové podkladnice, tuhé zvierky

Koľajový rošt, koľaj č. 1, km 4,354 – km 4,913 → tvar koľajnice A, rozdelenie „b“, rozponové podkladnice, tuhé zvierky

ŽST Trebatice:

Výhybka č. 1, koľaj č. 1, km 4,913 – km 4,940 → typ výhybky JA6°, L, I, tvar koľajnice A, oceľový podval, rozdelenie „c“, rozponové podkladnice, tuhé zvierky

Výhybka č. 2, koľaj č. 1, km 4,940 – km 4,967 → typ výhybky JA6°, P, p, tvar koľajnice A, oceľový podval, rozdelenie „c“, rozponové podkladnice, tuhé zvierky

Koľajový rošt, koľaj č. 1, km 4,967 – km 5,108 → tvar koľajnice 49 E1, betónový podval VÚS 62, rozdelenie „d“, rozponové podkladnice, tuhé zvierky

Výhybka č. 3, koľaj č. 1, km 5,108 – km 5,135 → typ výhybky JA6°, P, p, tvar koľajnice A, oceľový podval, rozdelenie „d“, rozponové podkladnice, tuhé zvierky

Koľajový rošt, koľaj č. 1, km 5,135 – km 5,151 → tvar koľajnice A, betónový podval VÚS 62, rozdelenie „d“, rozponové podkladnice, tuhé zvierky

Výhybka č. 4, koľaj č. 1, km 5,151 – km 5,178 → typ výhybky JA6°, L, I, tvar koľajnice A, oceľový podval, rozdelenie „c“, rozponové podkladnice, tuhé zvierky

Koľajový rošt, koľaj č. 2, km 4,940 – km 5,178 → tvar koľajnice T, rozdelenie „c“, rozponové podkladnice, tuhé zvierky

Koľajový rošt, koľaj č. 3, km 4,913 – km 5,135 → tvar koľajnice T, rozdelenie „c“, rozponové podkladnice, tuhé zvierky

Trebatice – Vrbové:

Koľajový rošt, koľaj č. 1, km 5,178 – km 6,152 → tvar koľajnice A, rozdelenie „c“, rozponové podkladnice, tuhé zvierky

Koľajový rošt, koľaj č. 1, km 6,152 – km 6,550 → tvar koľajnice T, rozdelenie „b“, rozponové podkladnice, tuhé zvierky

Koľajový rošt, koľaj č. 1, km 6,550 – km 7,445 → tvar koľajnice T, rozdelenie „c“, rozponové podkladnice, tuhé zvierky

ŽST Vrbové

Výhybka č. 1, koľaj č. 1, km 7,445 – km 7,478 → typ výhybky J 49E1 1:9-300, L, I, tvar koľajnice 49 E1, rozdelenie „c“, rozponové podkladnice, tuhé zvierky

Výhybka č. 2, koľaj č. 3, km 7,478 – km 7,507 → typ výhybky JXa6°, P, I, tvar koľajnice Xa, rozdelenie „c“, rozponové podkladnice, tuhé zvierky

Koľajový rošt, koľaj č. 1, km 7,478 – km 7,687 → tvar koľajnice A, rozdelenie „c“, rozponové podkladnice, tuhé zvierky

Výhybka č. 3, koľaj č. 1, km 7,687 – km 7,720 → typ výhybky J 49E1 1:9-300, P, p, tvar koľajnice 49 E1, rozdelenie „c“, rozponové podkladnice, tuhé zvierky

Koľajový rošt, koľaj č. 2, km 7,720 – km 7,894 → tvar koľajnice A, rozdelenie „c“, rozponové podkladnice,

tuhé zvierky

Výhybka č. 6, koľaj č. 2, km 7,894 – km 7,921 → typ výhybky JA6°, P, p, tvar koľajnice A, rozdelenie „c“, rozponové podkladnice, tuhé zvierky

Koľajový rošt, koľaj č. 2, km 7,921 – km 7,941 → tvar koľajnice A, rozdelenie „c“, rozponové podkladnice, tuhé zvierky

Výhybka č. 7, koľaj č. 2, km 7,941 – km 7,968 → typ výhybky JA6°, L, p, tvar koľajnice A, rozdelenie „c“, rozponové podkladnice, tuhé zvierky

Koľajový rošt, koľaj č. 2, km 7,968 – km 8,088 → tvar koľajnice A, rozdelenie „c“, rozponové podkladnice, tuhé zvierky

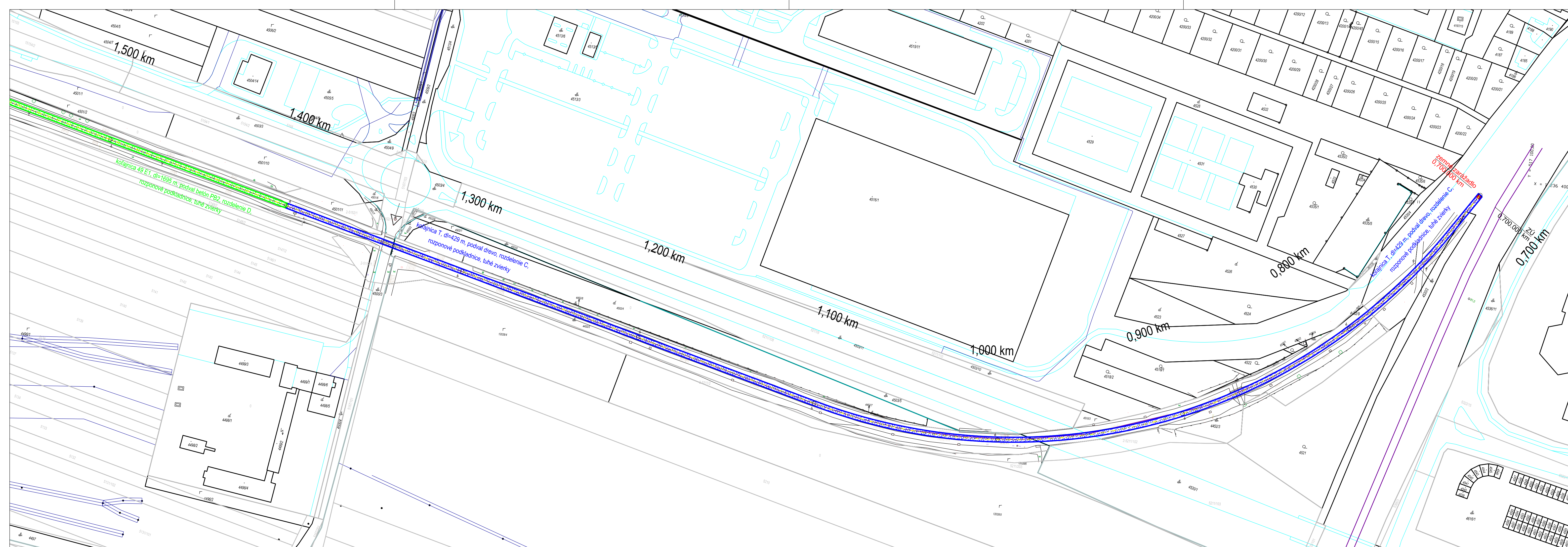
Koľajový rošt, vlečková koľaj, km 7,921 – km 7,968 → tvar koľajnice A, rozdelenie „c“, rozponové podkladnice, tuhé zvierky




Umiestnenie majetku

Majetok je aktuálne namontovaný na nasledovných parcelách:

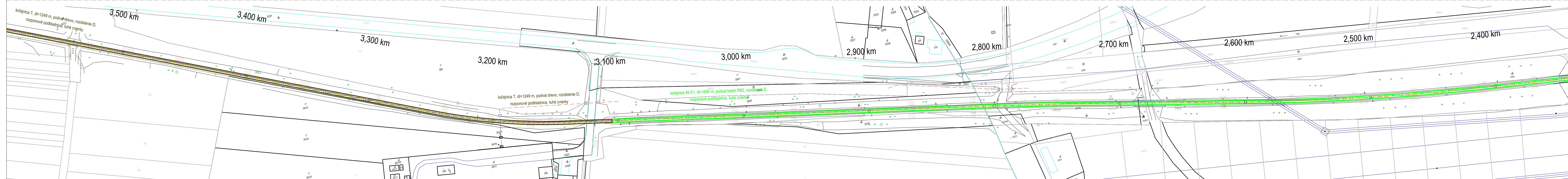
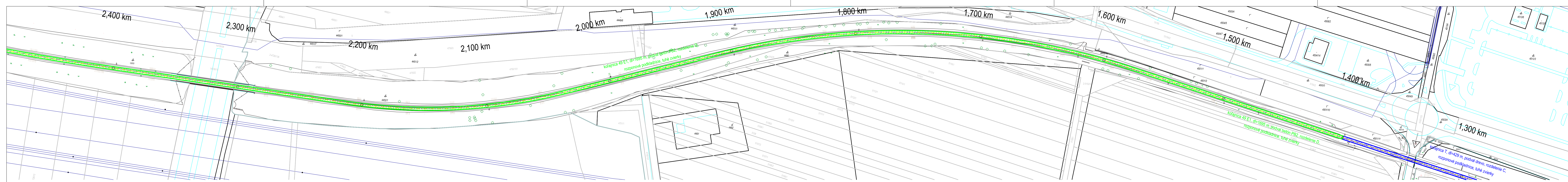
- parcela registra C č. 3617/1, LV č. 4849 - na parcele je umiestnený koľajový rošt,
- parcela registra C č. 4452/3, LV č. 11347 - na parcele je umiestnený koľajový rošt,
- parcela registra C č. 4452/2, LV č. 11347 - na parcele je umiestnený koľajový rošt,
- parcela registra C č. 4452/1, LV č. 4849 - na parcele je umiestnený koľajový rošt,
- parcela registra C č. 12053, LV č. 4849 - na parcele je umiestnený koľajový rošt
- parcela registra C č. 12079/7, LV č. 7796 - na parcele je umiestnený koľajový rošt,
- parcela registra C č. 12079/5, LV č. 11347 - na parcele je umiestnený koľajový rošt,
- parcela registra C č. 327/1, LV č. 416 - na parcele je umiestnený koľajový rošt,
- parcela registra C č. 1054, LV č. 809 - na parcele je umiestnený koľajový rošt,
- parcela registra C č. 800/2, LV č. 809 - na parcele je umiestnený koľajový rošt,
- parcela registra C č. 679/5, LV č. 809 - na parcele je umiestnený koľajový rošt,
- parcela registra C č. 679/11, LV č. 809 - na parcele je umiestnený koľajový rošt,
- parcela registra C č. 720/2, LV č. 1033 - na parcele je umiestnený koľajový rošt,
- parcela registra C č. 717/2, LV neexistuje - na parcele je umiestnený koľajový rošt,
- parcela registra C č. 714, LV č. 1033 - na parcele je umiestnený koľajový rošt,
- parcela registra C č. 654/3, LV neexistuje - na parcele je umiestnený koľajový rošt,
- parcela registra C č. 653/2, LV č. 1033 - na parcele je umiestnený koľajový rošt,
- parcela registra C č. 542/2, LV č. 1033 - na parcele je umiestnený koľajový rošt,
- parcela registra C č. 324/2, LV č. 1041 - na parcele je umiestnený koľajový rošt,
- parcela registra C č. 386/5, LV č. 1033 - na parcele je umiestnený koľajový rošt,
- parcela registra C č. 2125/1, LV č. 1552 - na parcele je umiestnený koľajový rošt,




Majetok bude odborne demontovaný a prevezený na miesto odberu, ktorým je: Železničná stanica Vrbové, Železničná stanica Třebatice .



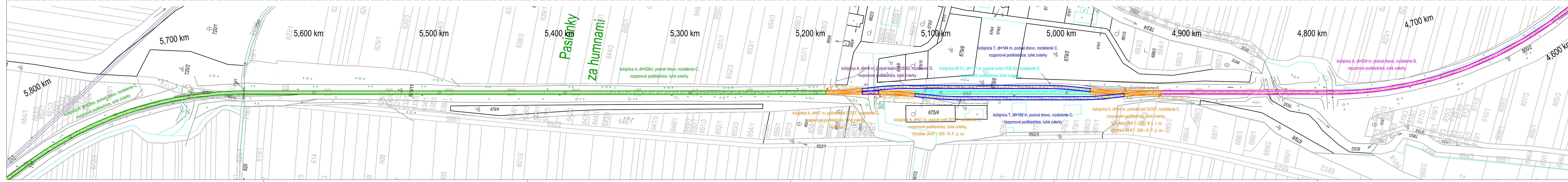
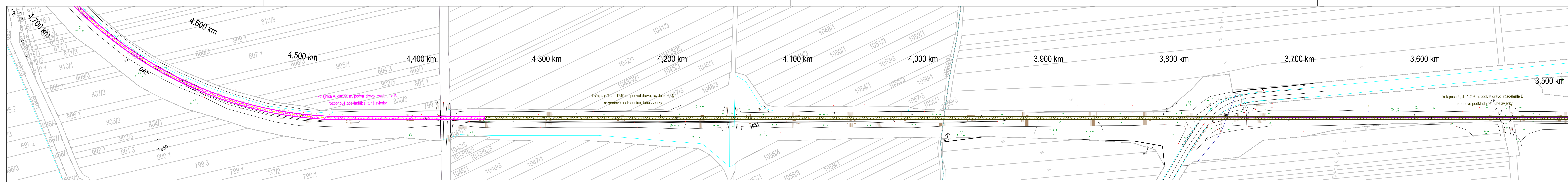
- Legenda:**
-  demontáž - kolajnica T, podval drevo, rozdelenie c, rozponové podkladnice, tuhé zvierky
 -  demontáž - kolajnica 49 E1, podval PB2, rozdelenie d, rozponové podkladnice, tuhé zvierky
 -  Zemné zarážadlo
- Uvádzané staničenie podľa železničnej trate č. 803 Piešťany - Vrbové.








ZHOTOVITEĽ PD: Nvia s.r.o. Kvetná 1209/1, 900 24 VEĽKÝ BIEL	SPRACOVATEĽ SO: Valbek Prodex Valbek&Prodex, spol. s r.o. Rusovská cesta 16, 851 01 Bratislava
OBJEDNÁVATEĽ ZDruženie obcí Zelená Cesta, Hlavná ulica 24/7/107, 922 10 TREBATICE	DÁTUM 2021/02
HLAVNÝ PROJEKTANT ING. ARCH. JÁN KAČALA	ČÍSLO ZÁKAZKY 20BR21002
ZOD. PROJEKTANT DR. ING. JÁN BUŠOVSKÝ	PROFESIA DOPRAVA
VYPRACOVAL ING. ANDREJ MATEJOV	STUPEŇ PD DSP-R5
ZÁKAZKA CYKLOTRASA ZELENÁ CESTA SO 05.1 DEMONTÁŽ ŽELEZNIČNÉHO ZVRŠKU	STAVEBNÝ OBJEKT SO 05.1
PREDMET VÝKRESU Situácia	MIERKA 1:1000
	POČET A4 5 x A4
	PRÍLOHA Č. G - 2.1
	ČÍSLO PARÉ



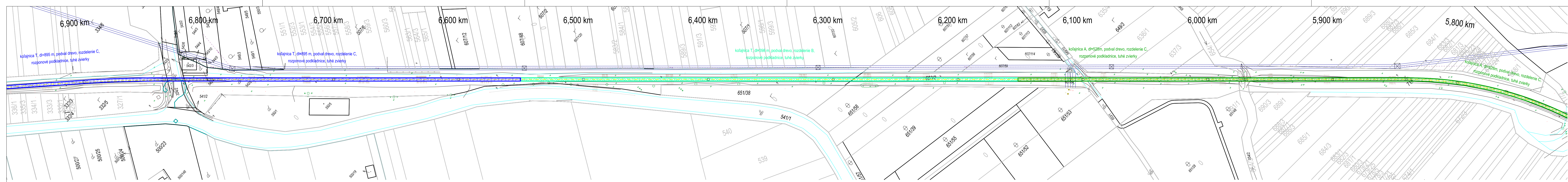
- Legenda:**
-  demontáž - kolejnica T, podval drevo, rozdelenie c, rozponové podkladnice, tuhé zvierky
 -  demontáž - kolejnica 49 E1, podval PB2, rozdelenie d, rozponové podkladnice, tuhé zvierky
 -  demontáž - kolejnica T, podval drevo, rozdelenie d, rozponové podkladnice, tuhé zvierky
- Uvártzané staničenie podľa železničnej trate č. 803 Piešťany - Vrbové.

ZHOTOVITEL PD: Nvia s.r.o. Kvetná 1209/1, 900 24 VEĽKÝ BIEL		SPRACOVATEĽ SO: Valbek Prodex Valbek&Prodex, spol. s r.o. Rusovská cesta 16, 851 01 Bratislava	
OBJEDNÁVATEĽ	ZDRUŽENIE OBCÍ ZELENÁ CESTA, HLAVNÁ ULICA 24/7/107, 922 10 TREBATICE	DÁTUM	2021/02
HLAVNÝ PROJEKTANT	ING. ARCH. JÁN KAČALA	ČÍSLO ZÁKAZKY	ZOB21002
ZOD. PROJEKTANT	DR. ING. JÁN BUŠOVSKÝ	PROFESIA	DOPRAVA
VYPRACOVAL	ING. ANDREJ MATEJOV	STUPEŇ PD	DSP-RS
ZÁKAZKA	CYKLOTRASA ZELENÁ CESTA	STAVEBNÝ OBJEKT	SO 05.1
SO 05.1 DEMONTÁŽ ŽELEZNIČNÉHO ZVRŠKU		MIERKA	1:1000
PRÍLOHA Č. 1	SITUÁCIA	POČET A4	7 x A4
		PRÍLOHA Č. 2	ČÍSLO PARÉ
			G - 2.2

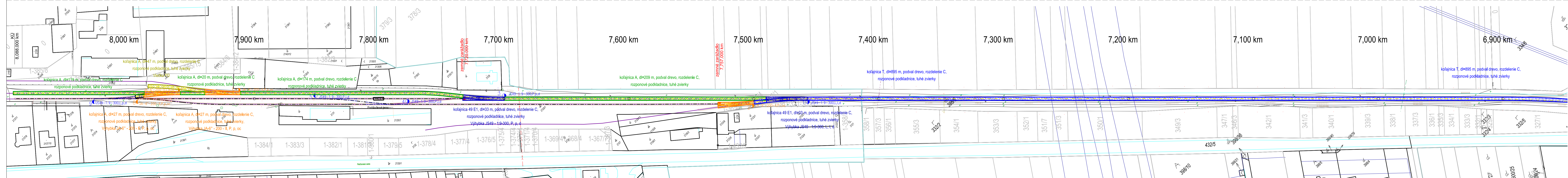


- Legenda:**
-  demontáž - kofajnica T, podval drevo, rozdelenie c, rozponové podkladnice, tuhé zvierky
 -  demontáž - kofajnica T, podval drevo, rozdelenie d, rozponové podkladnice, tuhé zvierky
 -  demontáž - kofajnica A, podval drevo, rozdelenie b, rozponové podkladnice, tuhé zvierky
 -  demontáž - kofajnica 49 E1, podval betón VUS 62, rozdelenie d, rozponové podkladnice, tuhé zvierky
 -  demontáž - kofajnica A, podval betón VUS 62, rozdelenie d, rozponové podkladnice, tuhé zvierky
 -  demontáž - kofajnica A, podval drevo, rozdelenie c, rozponové podkladnice, tuhé zvierky
 -  demontáž - výhybka JA-6° - 200 - II, oc, podvaly
- Uvádzané stančenie podľa Železničnej trate č. 803 Piešťany - Vrbové.

ZHOŤOVITEĽ PD Nvia s.r.o.		SPRACOVATEĽ SO Valbek Prodex Valbek&Prodex, spol. s r.o. Rusovská cesta 16, 851 01 Bratislava	
KVVETNA 1209/1, 900 24 VEĽKÝ BIEL			
OBJEDNÁVATEĽ	ZDRUŽENIE OBCÍ ZELENÁ CESTA, HLAVNÁ ULICA 24/7/107, 922 10 TREBATICE	DÁTUM	2021/02
HLAVNÝ PROJEKTANT	ING. ARCH. JÁN KAŽALA	ČÍSLO ZÁKAZKY	ZOBRR21002
ZOD. PROJEKTANT	DR. ING. JÁN BUŠOVSKÝ	PROFESIA	DOPRAVA
VYPRACOVAL	ING. ANDREJ MATEJOV	STAVBY PD	DSP-RS
ZÁKAZKA	STAVEBNÝ OBJEKT	SO 05.1	
SO 05.1 DEMONTÁŽ ŽELEZNIČNÉHO ZVRŠKU	MIERKA	1:1000	
PRÍLOHA Č. 1	POČET A4	7 x A4	
SITUÁCIA	PRÍLOHA Č. 2	ČÍSLO PARÉ	



- Legenda:**
- demontáž - koľajnica A, podval drevo, rozdelenie c, rozponové podkladnice, tuhé zvierky
 - demontáž - koľajnica T, podval drevo, rozdelenie b, rozponové podkladnice, tuhé zvierky
 - demontáž - koľajnica T, podval drevo, rozdelenie c, rozponové podkladnice, tuhé zvierky
 - demontáž - JS49 - 1:9-300, drev. podvaly
 - demontáž - výhybka JA - 6° - 200 - II, oc. podvaly
- Uvádzané staničenie podľa železničnej trate č. 803 Piešťany - Vrbové.



ZHOVIATEL PD Nvia s.r.o.		SPRACOVATEL SO Valbek Prodex	
Kvetná 1209/1, 900 24 VEĽKÝ BIEL			
OBJEDNÁVATEL	ZDRUŽENIE OBCÍ ZELENÁ CESTA, HLAVNÁ ULICA 24/7/107, 922 10 TREBATICE	DÁTUM	2021/02
HLAVNÝ PROJEKTANT	ING. ARCH. JÁN KAČÁLA	ČÍSLO ZÁKAZKY	20BR21002
ZOD. PROJEKTANT	DR. ING. JÁN BUŠOVSKÝ	PROFESIA	DOPRAVA
VYPRACOVAL	ING. ANDREJ MATEJOV	STUPEŇ PD	DSP-RS
ZÁKAZKA	CYKLOTRASA ZELENÁ CESTA SO 05.1 DEMONTÁŽ ŽELEZNIČNÉHO ZVRŠKU	STAVEBNÝ OBJEKT	SO 05.1
PRÍLOHA Č	G - 2.4	MIERKA	1:1000
SITUÁCIA		POČET A4	7 x A4
		PRÍLOHA Č	ČÍSLO PARÉ