

# NIZAČNÁ MAPA

## VRBOVE

Lesný hospodársky celok

Lesný odštepny závod

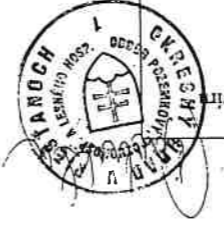
1

tornú potrebu štát. orgánov a organizácií

Mierka 1:25 000

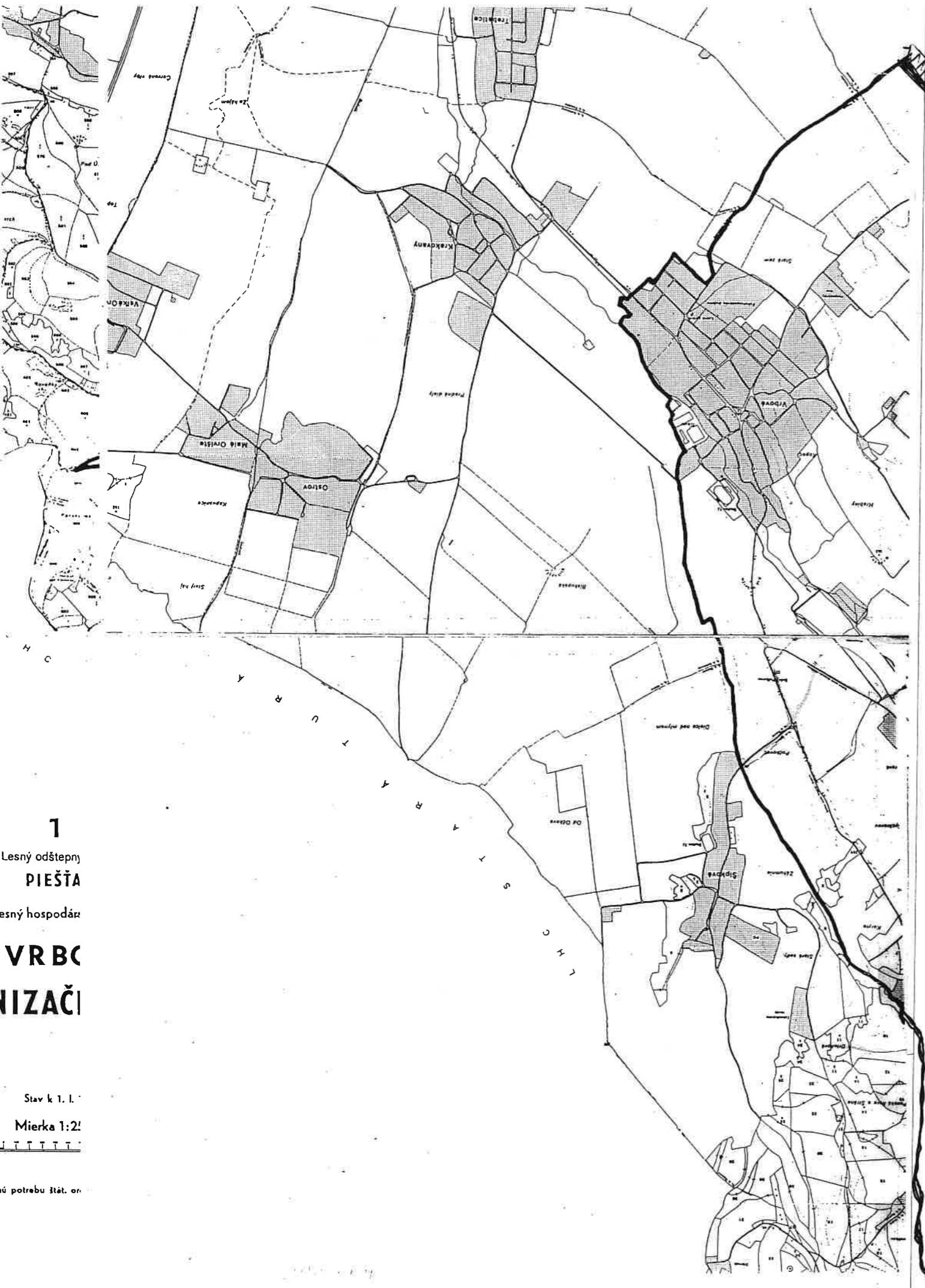
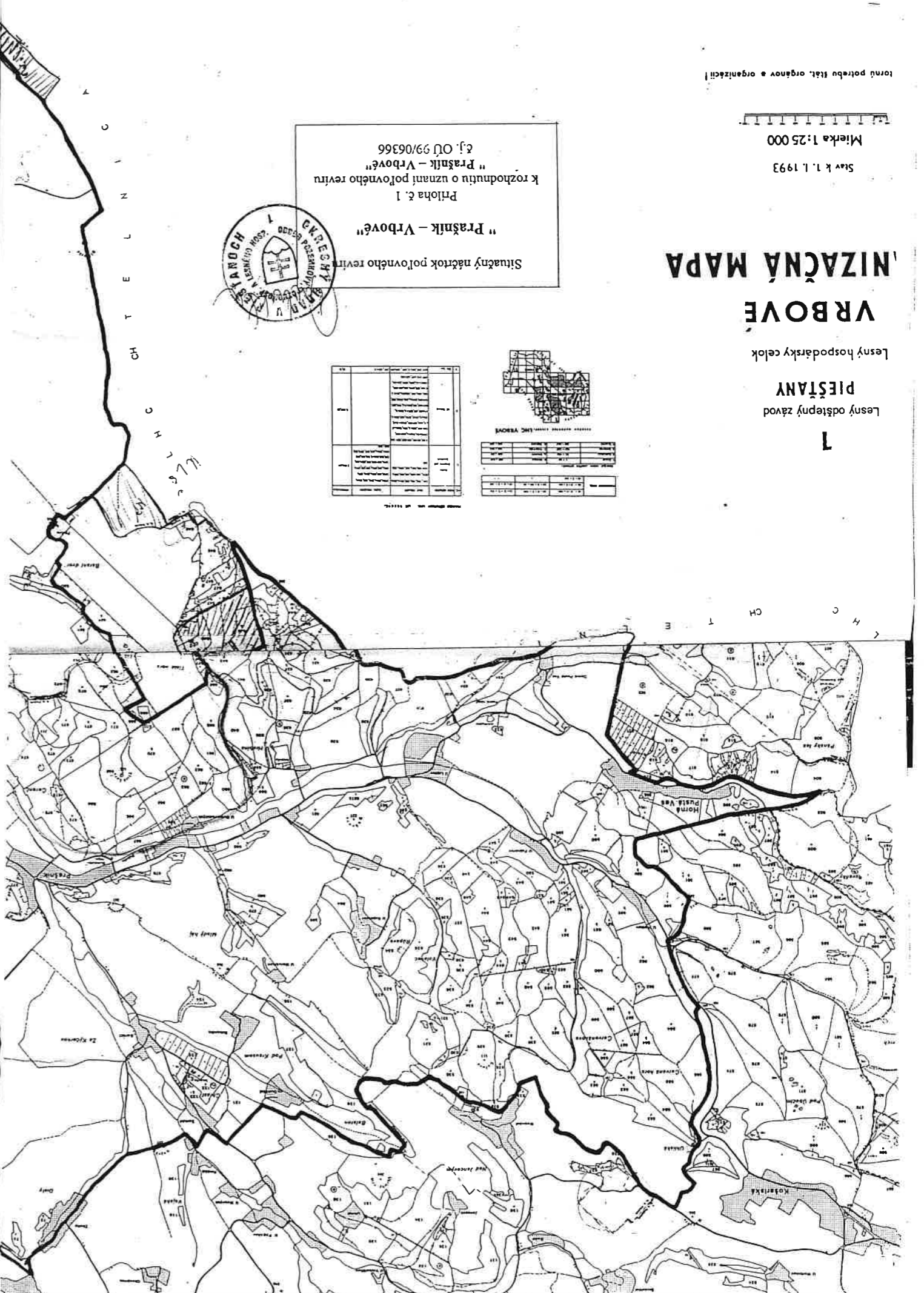
Stav k 1. 1. 1993

Situčný náčrtok poľovného revíru  
 "Prašník - Vrbové"  
 Príloha č. 1  
 k rozhodnutiu o uznaní poľovného revíru  
 "Prašník - Vrbové"  
 č.j. OÚ 99/06366



Číslo	Názov	Podmienky
1	...	...
2	...	...
3	...	...
4	...	...
5	...	...
6	...	...
7	...	...
8	...	...
9	...	...
10	...	...

Číslo	Názov	Podmienky
1	...	...
2	...	...
3	...	...
4	...	...
5	...	...
6	...	...
7	...	...
8	...	...
9	...	...
10	...	...



# VRBOVÁ NIZAČNÁ MAPA

Lesný odštepny  
PIEŠŤA

Lesný hospodársky celok

Stav k 1. 1.

Mierka 1:25 000



tornú potrebu štát. orgánov a organizácií