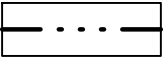

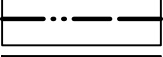






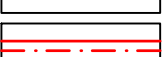







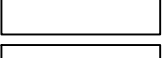



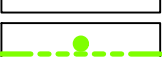




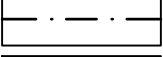



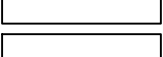









# LEGENDA

| JESTVÚCI STAV   | NÁVRH DO 2025   |  |
|---|---|--|
|    |    | HRANICA KATASTRÁLNEHO ÚZEMIA - HRANICA RIEŠENÉHO ÚZEMIA                        |
|    |    | HRANICA ZASTAVANÉHO ÚZEMIA OBCE  |
|    |    | HRANICA SKUTOČNE ZASTAVANÉHO ÚZEMIA OBCE                                       |
|    |    | VODNÉ PLOCHY A TOKY  |
|    |    | HRANICA A OZNAČENIE FUNKČNÝCH PLÔCH  |
|    |    | KOMUNIKÁCIE II. A III. TRIEDY  |
|    |    | MIESTNE KOMUNIKÁCIE  |
|    |    | MIESTNE KOMUNIKÁCIE PREVZATÉ Z PODROBNEJŠEJ DOKUMENTÁCIE                       |
|    |    | ZMENA KOMUNIKÁCIE II. TRIEDY NA MIESTNU KOMUNIKÁCIU                            |
|    |    | ÚČELOVÉ KOMUNIKÁCIE  |
|   |   | AUTOBUSOVÉ ZASTÁVKY  |
|  |  | ŽELEZNICA NA TRANSFORMÁCIU NA CYKLOTRASU<br>OCHRANNÉ PÁSMO ŽELEZNICE 60m       |
|  |  | CYKLOTRASY KATASTRÁLNYM UZEMÍM<br>PO JEST. MIESTNYCH A ÚČELOVÝCH KOMUNIKÁCIÁCH |
|  |  | BÝVALÁ ŽELEZNIČNÁ STANICA - ZMENA<br>NA POLYFUNKCIU (BÝVANIE, SLUŽBY)          |
|  |  | ČSPH   |
|  |  | OCHRANNÉ PÁSMO LETISKA PIEŠTANY  |
|  |  | OCHRANNÉ PÁSMO CESTY II. A III. TRIEDY   |
|  |  | IZOCHRÓNY DOSTUPNOSTI AUTOBUSOVÝCH ZASTÁVOK                                    |
|  |  | SVETELNÁ KRIŽOVATKA  |