

KATASTER
PARCELNÉ ČÍSLA
DRUH POVRCHU
VZDALENOSŤ SACHET
OZNAČENIE SACHET

SMEROVÉ POMERY

LEGENDA TYPOV ČIAR

PŮVODNÝ TERÉN

POTRUBIE

MIERKA 1:500/100

HLBKA VÝKOPU

KÓTA VÝKOPU

KÓTA DNA POTRUBIA

KÓTA PŮVODNÉHO TERÉNU

ZROVNAVACIA ROVINA

STANIČENIE [km/m]

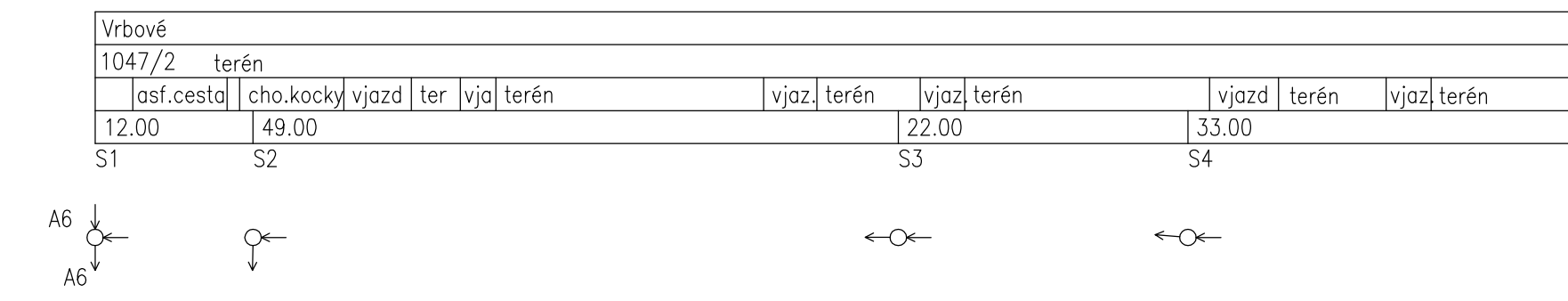
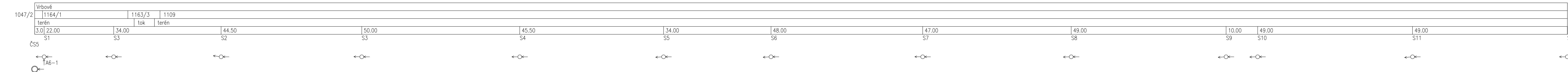
PROFIL [mm] - MATERIÁL - DĹŽKA [m]

SKLON [promile] - DĹŽKA [m]

ULOŽENIE

KAPACITNÝ PRIETOK [l/s] - RÝCHLOSŤ [m/s]

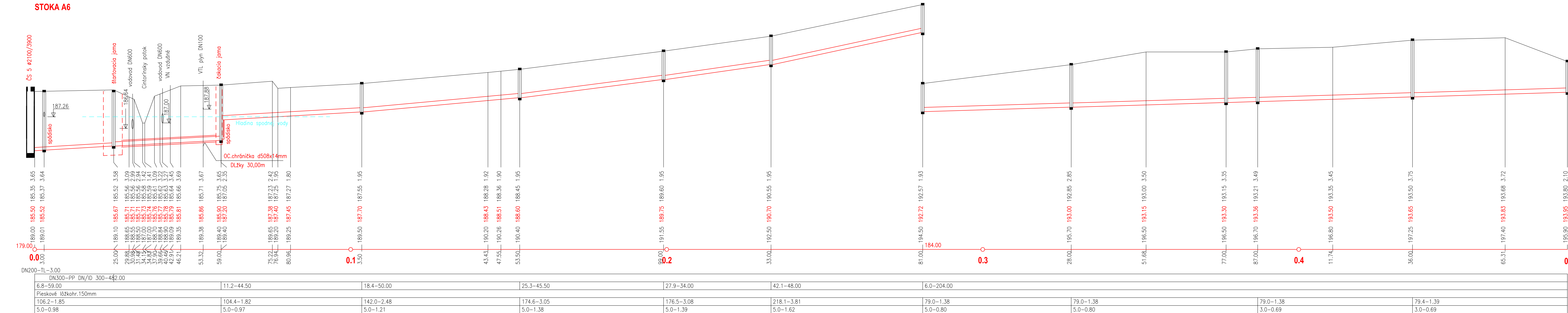
SKUTOČNÝ PRIETOK [l/s] - RÝCHLOSŤ [m/s]



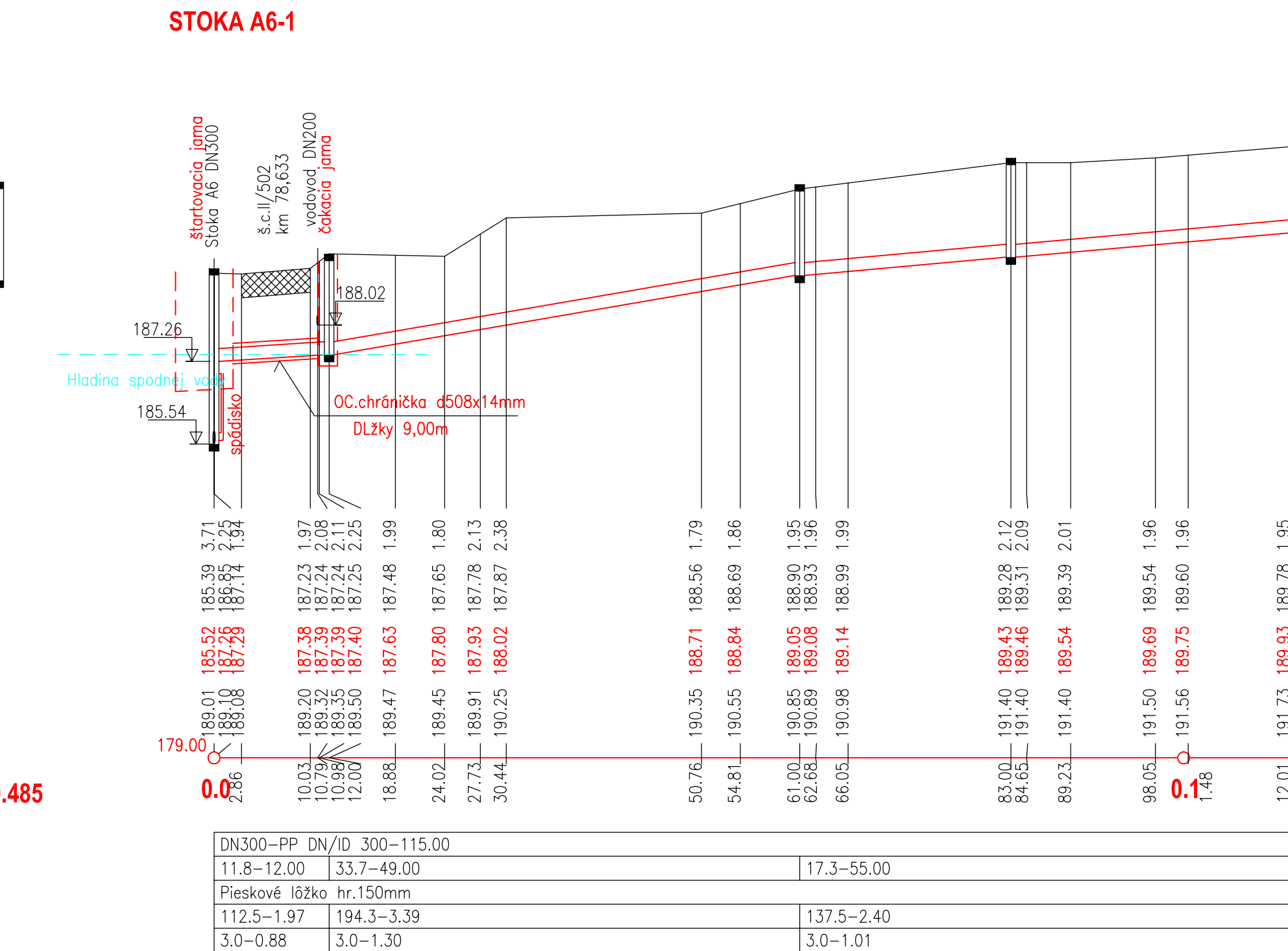
Tabulka vysvetlivák

(1) ... chodník-kocky

STOKA A6



STOKA A6-1



ZODP. PROJEKTANT	Ing. Jaroslava Vaškovič	STAVBA	Dobudovanie kanalizácie Zdrúženia obcí Kanalizácia Vrbové - Krakovany	MONSTAV projekt
INVESTOR	Zdrúženie obcí Kanalizácia Vrbové-Krakovany	DATUM	08/2015	SNP 26, 934 01 Levice
ČASŤ	Kanalizácia Vrbové	ZAK.ČÍSLO	VS31/15	
OBJEKT	SO 01.1 - GRAVITAČNÁ KANALIZÁCIA	STUPEŇ PROJEKTU	PRE STAVEBNÉ POVOLENIE	
NÁZOV PRÍLOHY	POZDLŽNÝ PROFIL STOKA "A6", "A6-1"	MIERKA	1 : 500/100	ČÍSLO PRÍLOHY E01.1.4.14